

首都圏中央連絡自動車道
神 崎 大 栄 舗 装 工 事

設計図

令和6年5月

東日本高速道路株式会社 関東支社
つくば工事事務所

首都圏中央連絡自動車道 神 崎 大 栄 舗 装 工 事

位置図

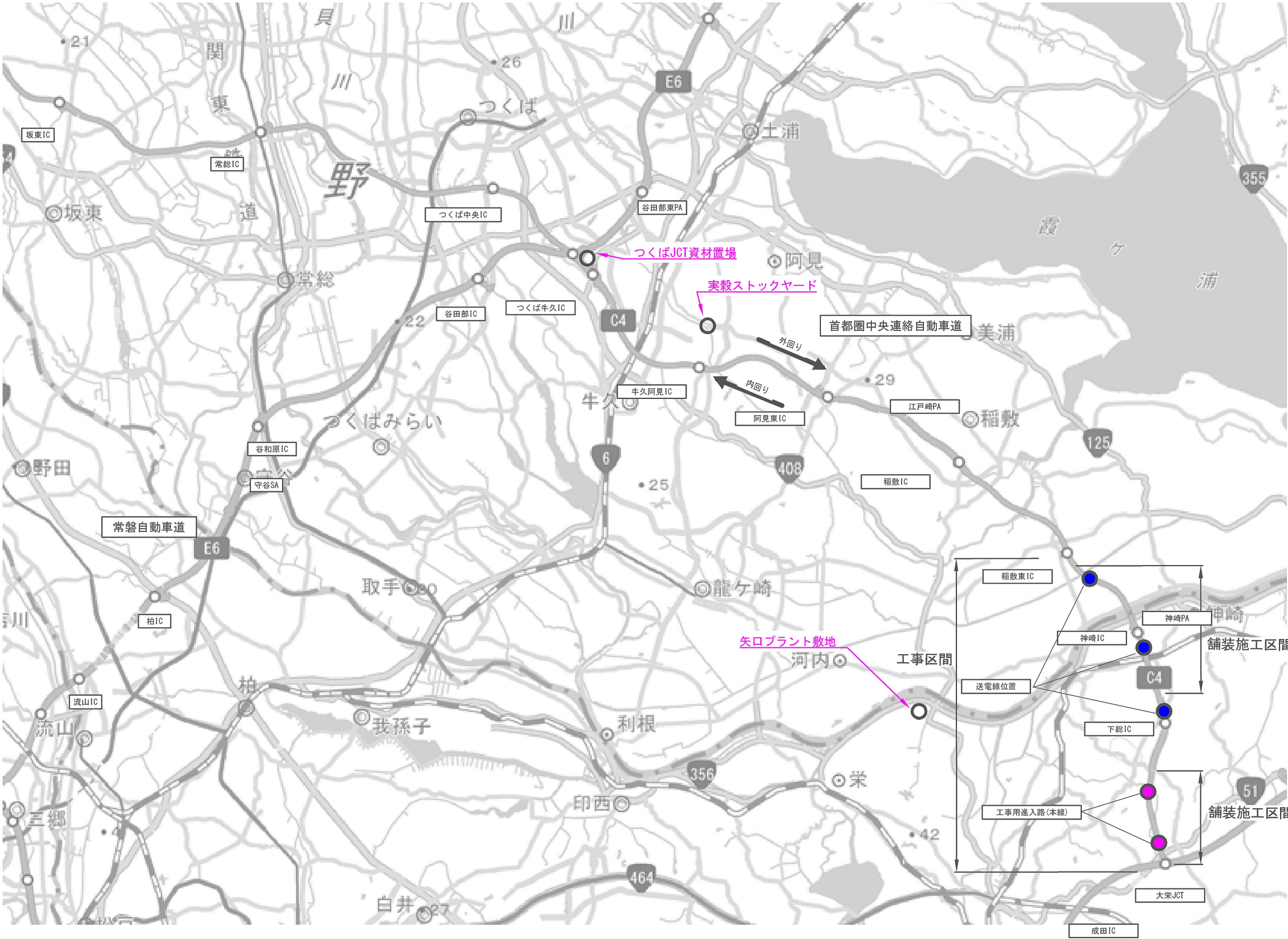
令和6年5月

東日本高速道路株式会社 関東支社
つくば工事事務所

目 次

1. 位置図	1
2. 土取場及び自工区外盛土場 利用計画図	2
3. 工事用道路計画図	3 ~ 9

位置図



地理院地図（国土地理院）（<https://maps.gsi.go.jp/>）をもとに、東日本高速道路（株）が加工

首都圏中央連絡自動車道 神崎大栄舗装工事			
図面の種類		位置図	
縮 尺		図面番号	/
設計会社名			
施工会社名			
事務所名		東日本高速道路株式会社 関東支社 つくば工務事務所	

土取場及び自工区外盛土場 利用計画図



※敷鉄板と泥落とし装置は別途工事管理

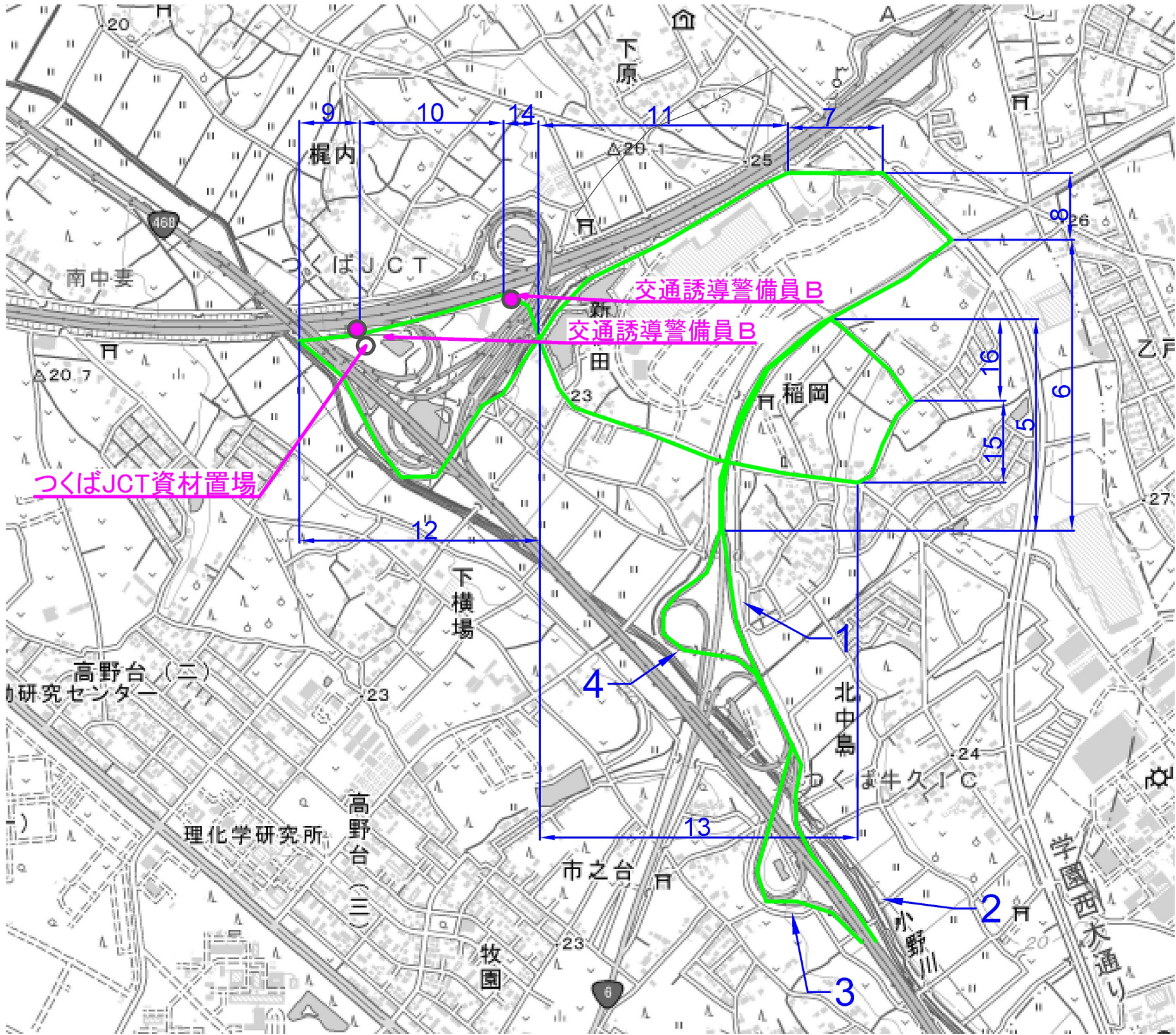
首都圏中央連絡自動車道 神崎大栄舗装工事			
図面の種類	土取場及び自工区外盛土場 利用計画図		
縮 尺	—	図面番号	/
設計会社名			
施工会社名			
事務所名	東日本高速道路株式会社 関東支社 つくば 工 事 事 務 所		



番号	道路名等	単位	延長	備考	番号	道路名等	単位	延長	備考
1	首都圏中央連絡自動車道	km	22.5	本線(牛久阿見IC～神崎IC)	6	首都圏中央連絡自動車道	km	3.8	本線(神崎IC～下総IC)
2		km	26.3	本線(牛久阿見IC～下総IC)	7	首都圏中央連絡自動車道 東関東自動車道 新空港自動車道	km	37.8	本線(牛久阿見IC～成田IC)
3		km	28.1	本線(つくば牛久IC～神崎IC)	8		km	43.9	本線(つくば牛久IC～成田IC)
4		km	32.0	本線(つくば牛久IC～下総IC)	9		km	11.5	本線(下総IC～成田IC)
5		km	4.6	本線(稲敷東IC～神崎IC)	10		km	15.3	本線(神崎IC～成田IC)

首都圏中央連絡自動車道 神崎大栄舗装工事			
図面の種類	工事用道路計画図(1)		
縮 尺		図面番号	/
設計会社名			
施工会社名			
事務所名	東日本高速道路株式会社 関東支社 つくば工事事務所		

工事用道路計画図(2)



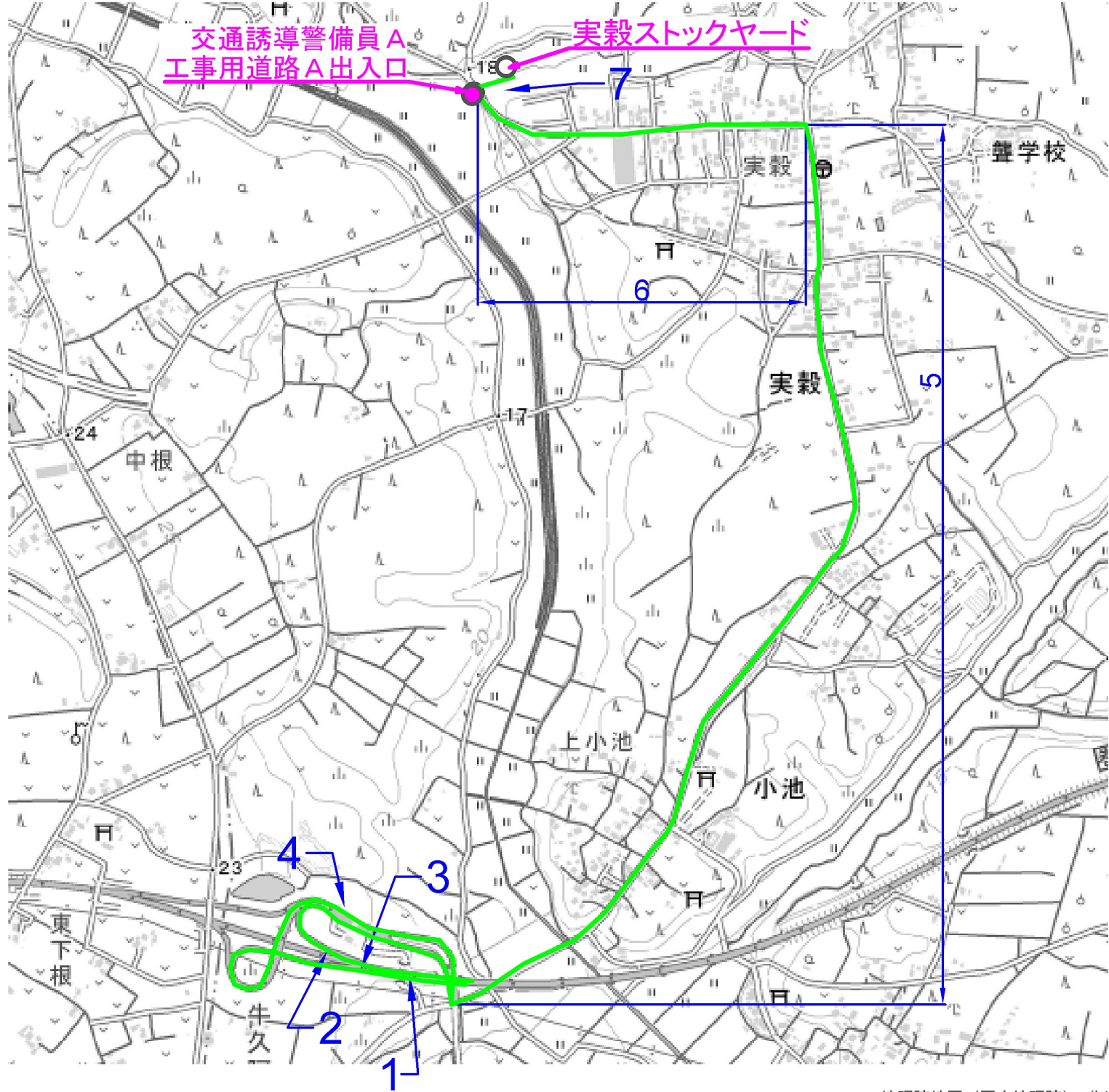
つくばJCT～つくば牛久IC間

地理院地図（国土地理院）（<https://maps.gsi.go.jp/>）をもとに、東日本高速道路（株）が加工

番号	道路名等	単位	延長	備考	番号	道路名等	単位	延長	備考	番号	道路名等	単位	延長	備考
1	首都圏中央連絡自動車道	km	0.4	つくば牛久IC ONランプ(H)	7	県道273号館野 荒川沖停車場線	km	0.2	舗装	12	つくば市道5-6027号線	km	0.9	舗装
2		km	0.4	つくば牛久IC ONランプ(C)						13	つくば市道2級43号線	km	0.9	舗装
3		km	0.7	つくば牛久IC OFFランプ(B)	8	県道274号牛久赤塚線	km	0.3	舗装	14		km	0.1	舗装
4		km	0.6	つくば牛久IC OFFランプ(E)	9	つくば市道5-6028号線	km	0.2	舗装	15	つくば市道1級65号線	km	0.3	舗装
5	国道6号	km	0.6	舗装	10		km	0.4	舗装	16	つくば市道5-2820号線	km	0.3	舗装
6		km	0.9	舗装	11		つくば市道5-6027号線	km	0.7	舗装				

首都圏中央連絡自動車道 神崎大栄舗装工事			
図面の種類	工事用道路計画図(2)		
縮 尺		図面番号	/
設計会社名			
施工会社名			
事務所名	東日本高速道路株式会社 関東支社 つくば工事事務所		

工 事 用 道 路 計 画 図 (3)



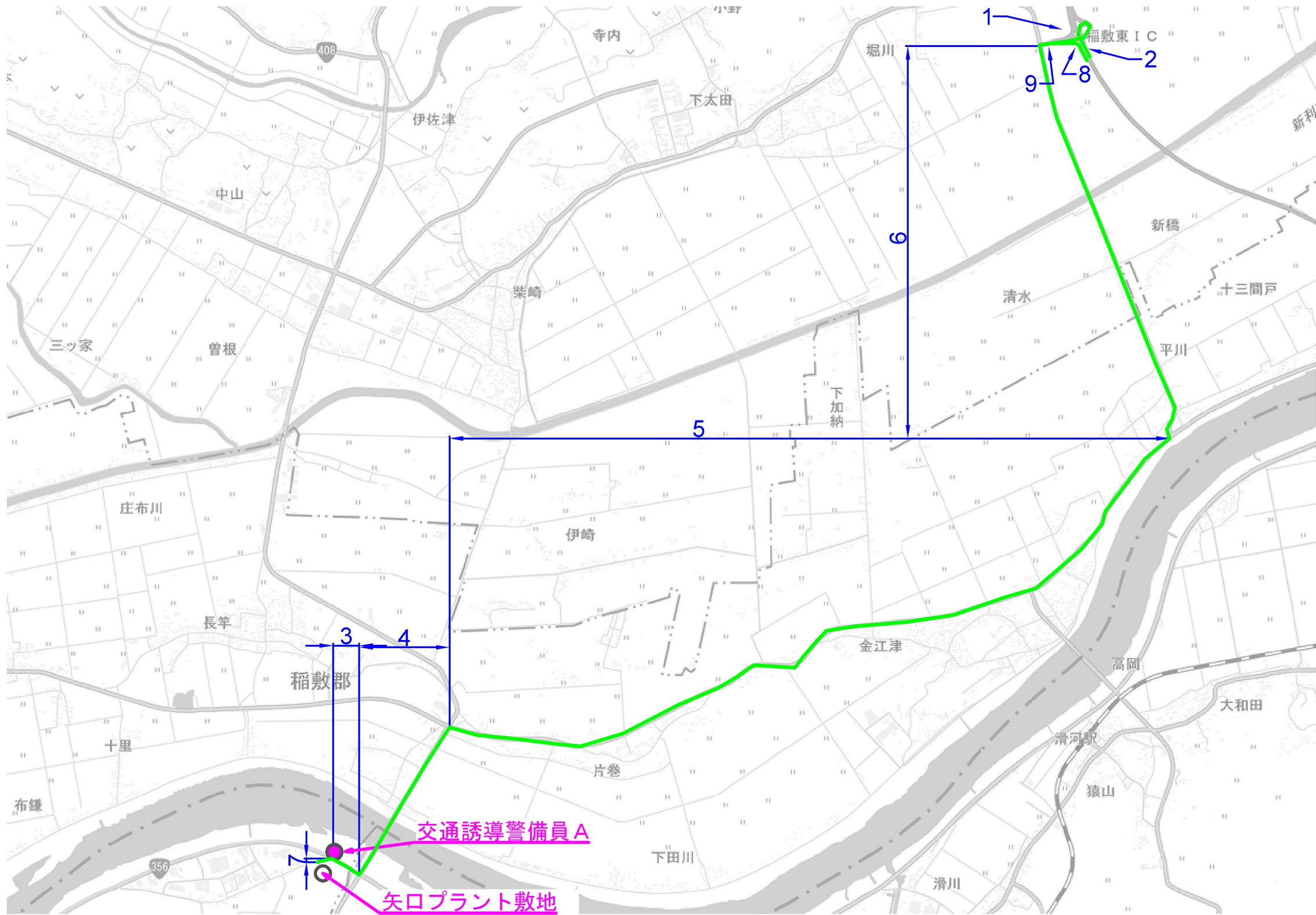
牛久阿見IC付近

地理院地図（国土地理院）（<https://maps.gsi.go.jp/>）をもとに、東日本高速道路（株）が加工

番号	道路名等	単位	延長	備考
1	首都圏中央連絡自動車道	km	0.3	牛久阿見IC ONランプ(E)
2		km	0.2	牛久阿見IC ONランプ(C)
3		km	0.7	牛久阿見IC OFFランプ(B)
4		km	0.3	牛久阿見IC OFFランプ(F)
5	県道48号土浦竜ヶ崎線	km	2.1	舗装
6	県道25号土浦稲敷線	km	0.7	舗装
7	工事用道路A	km	0.2	敷鉄板

首都圏中央連絡自動車道 神崎大栄舗装工事			
図面の種類	工事用道路計画図(3)		
縮 尺		図面番号	/
設計会社名			
施工会社名			
事務所名	東日本高速道路株式会社 関東支社 つくば工事事務所		

工 事 用 道 路 計 画 図 (4)



稲敷東IC付近

地理院地図（国土地理院）（<https://maps.gsi.go.jp/>）をもとに、東日本高速道路（株）が加工

番号	道路名等	単位	延長	備考
1	首都圏中央連絡自動車道	km	0.1	稲敷東IC ONランプ(E)
2		km	0.4	稲敷東IC ONランプ(C)
3	国道356号成田下総線	km	0.2	舗装
4	国道408号	km	1.4	舗装
5	県道11号取手東線	km	6.2	舗装
6	県道103号江戸崎下総線	km	3.1	舗装
7	栄町道13094号線	km	0.1	舗装
8	首都圏中央連絡自動車道	km	0.3	稲敷東IC OFFランプ(B)
9		km	0.1	稲敷東IC OFFランプ(F)

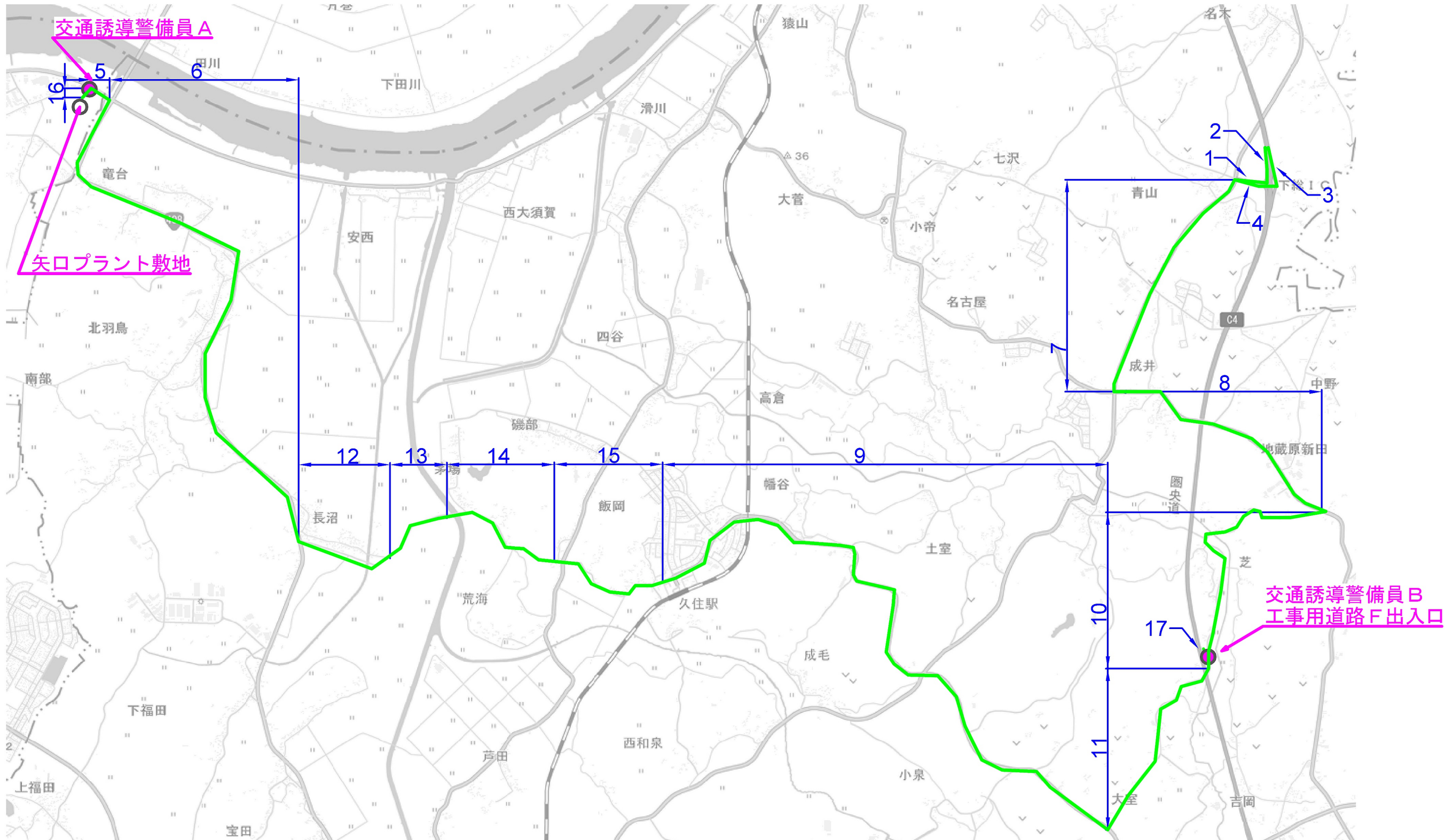
首都圏中央連絡自動車道 神崎大栄舗装工事			
図面の種類	工事用道路計画図(4)		
縮 尺		図面番号	/
設計会社名			
施工会社名			
事務所名	東日本高速道路株式会社 関東支社 つくば工務事務所		



番号	道路名等	単位	延長	備考	番号	道路名等	単位	延長	備考	番号	道路名等	単位	延長	備考	番号	道路名等	単位	延長	備考					
1	首都圏中央連絡自動車道	km	0.3	神崎IC ONランプ(F)	9	首都圏中央連絡自動車道	km	0.1	下総IC OFFランプ(E)	17	県道63号	km	2.0	舗装	25	神崎町道⑧	km	0.4	舗装	33	町道名里名木線	km	1.1	舗装
2		km	0.5	神崎IC ONランプ(A)	10	国道356号成田下総線	km	0.4	舗装	18	神崎町道①	km	0.2	舗装	26	神崎町道⑨	km	0.3	舗装	34	側道A	km	0.1	舗装
3		km	0.8	神崎IC OFFランプ(D)	11		km	0.7	舗装	19	神崎町道②	km	0.4	舗装	27	神崎町道⑩	km	0.7	舗装	35	工事用道路B	km	0.2	砂利
4		km	0.4	神崎IC OFFランプ(E)	12		km	10.1	舗装	20	神崎町道③	km	0.2	舗装	28	神崎町道⑪	km	0.3	舗装	36	工事用道路C	km	0.2	砂利
5		km	0.1	下総IC ONランプ(F)	13		km	6.5	舗装	21	神崎町道④	km	1.3	舗装	29	栄町道13094号線	km	0.1	舗装	37	工事用道路D	km	0.2	砂利
6		km	0.4	下総IC ONランプ(A)	14	県道107号江戸崎神崎線	km	1.1	舗装	22	神崎町道⑤	km	0.1	舗装	30	町道大和田倉水線	km	1.8	舗装	38	工事用道路E	km	0.2	砂利
7		km	0.4	下総IC ONランプ(C)	15	県道63号成田下総線	km	2.9	舗装	23	神崎町道⑥	km	0.2	舗装	31		km	3.0	舗装	39	首都圏中央連絡自動車道	km	0.4	下総IC OFFランプ(B)
8		km	0.5	下総IC OFFランプ(D)	16		km	1.6	舗装	24	神崎町道⑦	km	0.2	舗装	32	町道名里名木線	km	0.5	舗装	40	首都圏中央連絡自動車道	km	0.3	神崎IC OFFランプ(B)
																			41	首都圏中央連絡自動車道	km	0.4	神崎IC ONランプ(C)	

首都圏中央連絡自動車道 神崎大栄舗装工事			
図面の種類	工事用道路計画図(5)		
縮 尺		図面番号	/
設計会社名			
施工会社名			
事務所名	東日本高速道路株式会社 関東支社 つくば工事事務所		

工事用道路計画図(6)

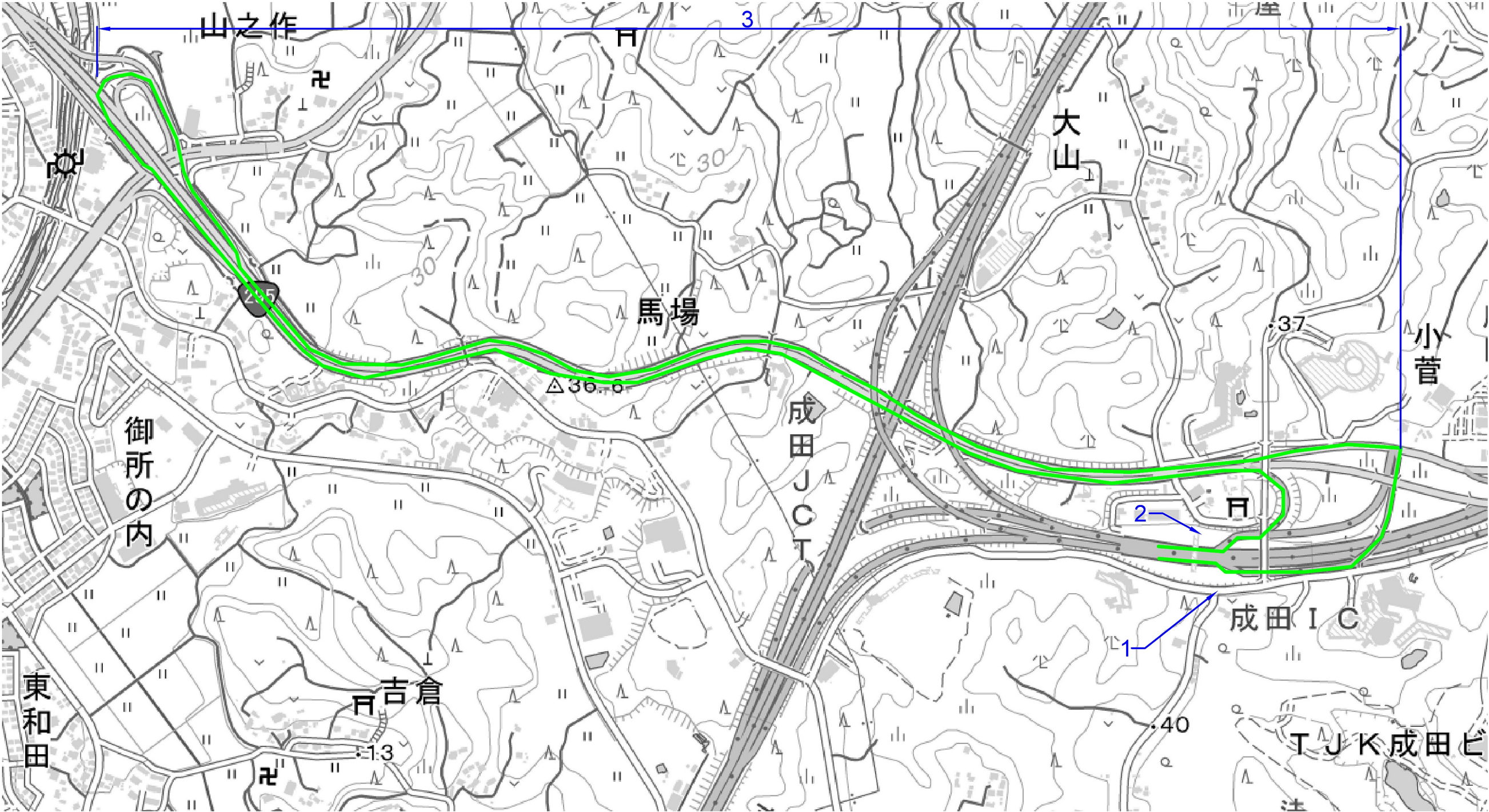


下総IC付近

地理院地図（国土地理院）（<https://maps.gsi.go.jp/>）をもとに、東日本高速道路（株）が加工

番号	道路名等	単位	延長	備考	番号	道路名等	単位	延長	備考	番号	道路名等	単位	延長	備考
1	首都圏中央連絡自動車道	km	0.1	下総IC ONランプ(F)	7	県道63号成田下総線	km	1.9	舗装	13	成田市道十倉三長沼線	km	0.7	舗装
2		km	0.4	下総IC ONランプ(A)	8	県道79号横芝下総線	km	2.3	舗装	14	成田市道長沼久住停車場線	km	1.0	舗装
3		km	0.5	下総IC OFFランプ(D)	9	県道115号久住停車場線	km	5.3	舗装	15	成田市道小泉荒海線	km	1.0	舗装
4		km	0.1	下総IC OFFランプ(E)	10	成田市道芝沼栄線	km	2.3	舗装	16	栄町道13094号線	km	0.1	舗装
5	国道356号成田下総線	km	0.2	舗装	11		km	1.6	舗装	17	工事用道路F	km	0.2	舗装
6	国道408号	km	4.8	舗装	12	成田市道長沼宮ノ前線	km	0.7	舗装					

首都圏中央連絡自動車道 神崎大栄舗装工事			
図面の種類	工事用道路計画図(6)		
縮 尺		図面番号	/
設計会社名			
施工会社名			
事務所名	東日本高速道路株式会社 関東支社 つくば工務事務所		



成田IC付近

地理院地図（国土地理院）（<https://maps.gsi.go.jp/>）をもとに、東日本高速道路（株）が加工

番号	道路名等	単位	延長	備考
1	新空港自動車道	km	0.5	成田IC ONランプ(E)
2		km	0.3	成田IC OFFランプ(F)
3	国道295号	km	4.8	舗装

首都圏中央連絡自動車道 神崎大栄舗装工事			
図面の種類	工事用道路計画図(7)		
縮 尺		図面番号	/
設計会社名			
施工会社名			
事務所名	東日本高速道路株式会社 関東支社 つくば工務事務所		